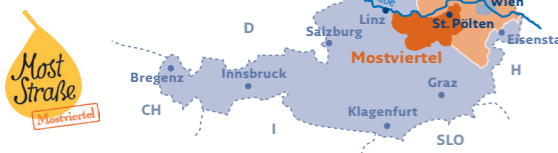


## Genussradeln an der Moststraße

Das saftig-grüne Hügelland im westlichen Niederösterreich ist wie geschaffen für genussliche Radtouren. Radeln Sie auf neun Routen auf den Spuren der Mostkultur und entdecken Sie dabei die gemütlichen Moststraße-Wirtshäuser und -Heurigen sowie Ab-Hof-Betriebe zwischen Enns und Donau.



## Herzlich willkommen!

„Erfahren“ Sie das Land der Mostbirnbäume auf ausgewählten Routen, die auch für Familien mit Kindern leicht zu schaffen sind. Die Strecken verlaufen auf beschilderten Radwegen oder auf verkehrsarmen Landstraßen. Meist in der Ebene, teils durch sanftes Hügelland.

**Tipp für E-Biker:** Ladestationen sind in der Karte eingezeichnet.

## Die Birnenmostregion

Wer vorbei an tausenden Obstbäumen radelt, genießt nicht nur die Schönheit der Landschaft. Es gibt viel zu entdecken und zu verkosten, vor allem natürlich die reinigsten Birnenmoste – einzigartige Spezialitäten, denen sich die Experten und Produzenten der Region ganz besonders verschrieben haben. Dazu gehören etwa die Mostbarone, die genussvolle Programme und Verkostungen gestalten.

**Tipp für Zweirad-Fans:** Das Nostalgie-Museum Drahtesel & mehr in Strengberg mit original restaurierten Fahr- und Motorrädern. [www.drahtesel-museum.at](http://www.drahtesel-museum.at)

**Tipp für Genießer:** An den Radrouten liegen Mostbrunnen und Selbstbedienungsläden, die jederzeit erfrischende Getränke anbieten.



## Genussradeln entlang der Moststraße

Entdecken Sie die malerischen Radrouten im „Land der Mostbirne“ und lassen Sie sich von der Radkultur an der von abertausenden Birnbäumen gesäumten Moststraße beeindrucken. Es laden Sie besonders reizvolle Radrouten ein, die die Spuren der Mostkultur genauer kennen zu lernen. Dazwischen bleibt genügend Zeit für den Besuch von Stiften und Museen oder für belebende Pausen bei den typisch-urigen Mostviertler Mostheurigen.



## Ihr Genussradel-Package inkludiert

- 3 Übernachtungen mit Frühstück bei einem Moststraße-Hotel
- Mostviertler Willkommensstrunk
- Mostviertler Menü mit Mostverkostung
- Eintritt ins Erlebnismuseum MostBirnhäus
- Erlebnisführung Mosttelleria

**Preis pro Person im Doppelzimmer ab € 238,-**  
Buchbar: Mai bis Oktober  
Anfrage und Buchung bei Mostviertel Tourismus,  
T +43(0)7482/ 204 44, [www.mostviertel.at](http://www.mostviertel.at)



**Impressum:**  
Herausgeber und Verleger: Mostviertel Tourismus, Scheibbs.  
Fotos: weinfranz, Fabian Althart, schwarz-koenig.at, Moststraße-Gemeinden.  
Druck: Druckerei Janetschek, Heidenreichstein.  
Alle Angaben wurden mit großer Sorgfalt erhoben, erfolgen jedoch ohne Gewähr und erheben nicht den Anspruch auf Vollständigkeit.  
Stand: August 2020



## Radkarte "Fluss-Radeln"

Streckenverlauf, Ausflugsziele und Gastgeber sowie viele weitere Details zu Ybbstalradweg, Ötscherland- und Meridianradroute im Mostviertel

## Genussführer Moststraße

Sehenswertes und Ausflugsziele in der Birnenmost-Region, inklusive großer Karte mit Adressen und Öffnungszeiten der Mostheurigen, Gasthöfe, Restaurants und Gastgeber

Die kostenlos erhältliche App „Niederösterreich Guide“ ist ideal für die Planung einer Radtour, mit Angabe von Länge, Höhenmetern, Dauer und Schwierigkeitsgrad. In einer zoombaren, topografischen Karte werden die Routen angezeigt.  
**APP-TIPP!**  
Erhältlich für Android und iOS

**Prospektservice, Beratung & Buchung**  
**Mostviertel Tourismus**  
Töpperschloss, Neubruck 2/10  
3270 Scheibbs, Österreich/Austria  
T +43(0)7482/ 204 44  
[info@mostviertel.at](mailto:info@mostviertel.at)  
[www.moststrasse.at](http://www.moststrasse.at), [www.mostviertel.at](http://www.mostviertel.at)

ZEICHENERKLÄRUNG	
	Autobahn
	Bundesstraße
	Sonstige Straße
	Eigenbahn
	Bebauung
	Wald
	Ruine, Schloss
	Kirche, Kapelle
	E-Ladestationen
	Moststraße-Heuriger
	Moststraße-Wirt
	Moststraße-Hotel
	Urlaub am Bauernhof
	Ab Hof/Verkauf
	Trinkbrunnen/Mostbrunnen
	Schöne Aussichten
	Natur & Abenteuer
	Sanfte & Wilde Wasser
	Museen
	Burgen & Schlösser
	Stifte, Kirchen & Kapellen
	Sehenswürdigkeiten
	Donauradweg
	Birnenblick-Radrouten
	Herz Mostviertel-Radrouten
	Kollmitzberg-Radrouten
	Kletzenberg-Radrouten
	Ybbstalradweg
	Mostbaron-Radrouten
	Most-Radrouten
	Stiftsblick-Radrouten
	Enns-Donau Radrouten
	Verbindungsradroute (teilweise nicht markiert)

Maßstab 1 : 75 000  
Bitte Hinweise der JKK- und Grundbesitzer beachten.  
Entwurfgrundlagen: arg kartographie & BEV Wien  
Alle Angaben wurden mit großer Sorgfalt erhoben, erfolgen jedoch ohne Gewähr und erheben nicht den Anspruch auf Vollständigkeit.

arg kartographie



## Mostradeln

Die schönsten Routen, um die Moststraße und die Mostkultur zu erradeln

Neun Radrouten führen Sie auf die Spuren der Mostkultur. Die großteils asphaltierten, wenig befahrenen Nebenstraßen sind vielfach von mächtigen Birnbäumen gesäumt, die das Auge erfreuen und auch Schatten spenden. Dazwischen liegt die eine oder andere Steigung. Oben belohnen grandiose Ausblicke übers hügelige Land und die mächtigen Vierkanthöfe.

Wer gemütliches Radeln bevorzugt, befährt die Strecken mit dem E-Bike. Verleihstellen, Ladestationen und E-Bike-freundliche Betriebe finden sich an allen Routen. Für Erfrischung und Gaumenfreuden sorgen die Mostheurigen, die Moststraße-Wirte und Moststraße-Heurigen.

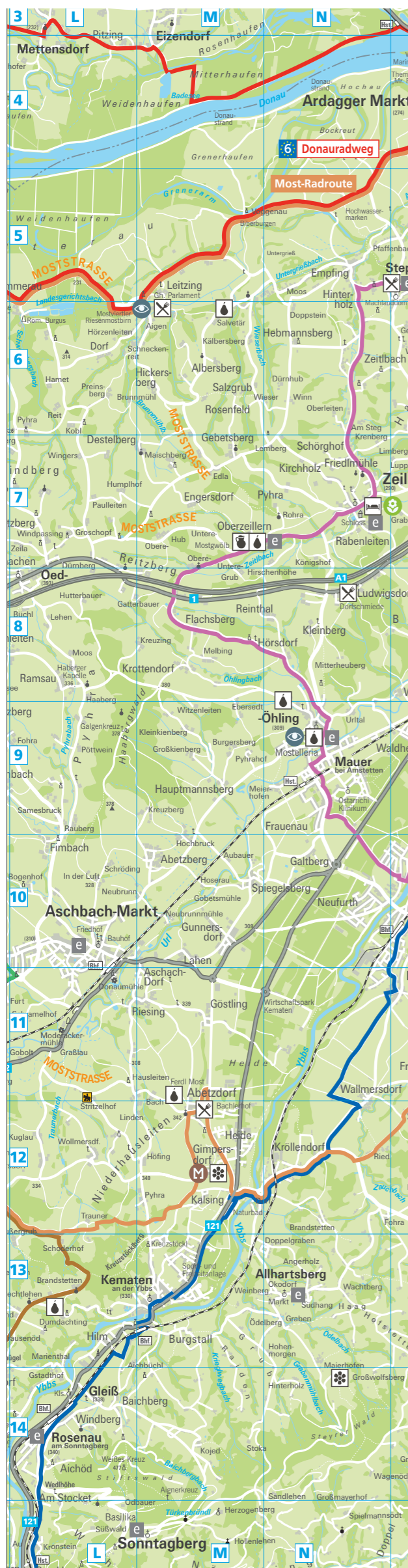
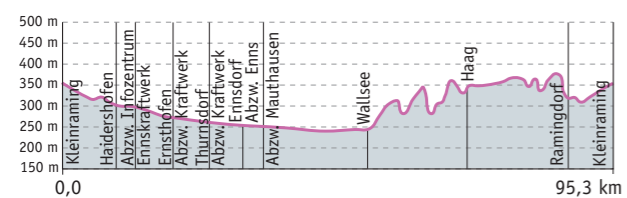
[www.moststrasse.at/mostradeln](http://www.moststrasse.at/mostradeln)

## Enns-Donau Radroute

Streckenverlauf: Kleinraming – Ramingdorf – Haidershofen – Ernsthofen – Ennsdorf – St. Pantaleon – Erla – Wallsee – Sindelburg – Strengberg – Haag – Ramingdorf – Kleinraming

Streckendaten: 95 km, 5 h ▲ 882 m ▼ 882 m

Die Radroute führt entlang der Enns und der Donau, mit zahlreichen Möglichkeiten, die Flüsse über Kraftwerke und Brücken zu queren. Retour über Wallsee und Haag geht es durch das Mostviertel zum Ausgangspunkt. Auch für E-Bikes geeignet.

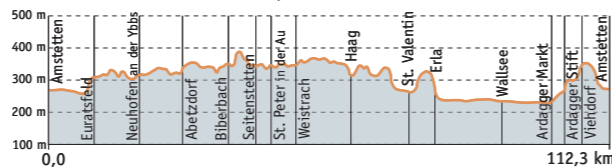


## Most-Radroute

Streckenverlauf: Amstetten – Neuhofen an der Ybbs – Seitenstetten – Haag – Erla – Wallsee – Amstetten

Streckendaten: 112 km, 8 h ▲ 617 m ▼ 617 m

Die Most-Radroute kombiniert eine beeindruckende Landschaftsvielfalt. Von den Donauauen radelt man zu den sanft hügeligen Ausläufern der Alpen und genießt atemberaubende Panoramablicke. Mächtige Vierkanthöfe, freundliche Dörfchen und Mostbirnbaum-Spaliers säumen die Strecke.

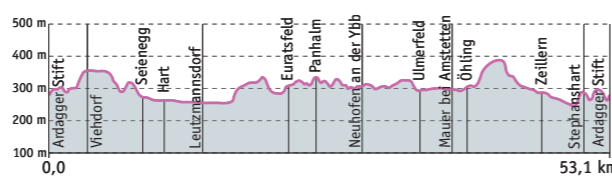


## Mostbaron-Radroute

Streckenverlauf: MostBirnhäus Ardagger-Stift – Viehdorf – Euratsfeld – Neuhofen an der Ybbs – Neufurth – Oed-Öhling – MostBirnhäus Ardagger-Stift

Streckendaten: 53 km, 4 h ▲ 547 m ▼ 547 m

Radroute durch die Mostobstkultur, vom MostBirnhäus bis zum Oestarrichi Kulturhof und weiter bis zur Mostelleria (Destillerie Farthofer). Auch für E-Bikes geeignet.

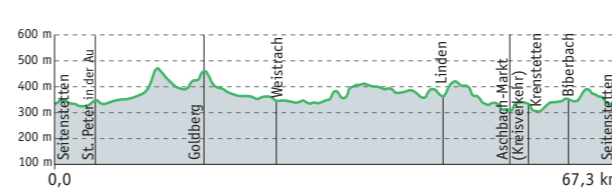


## Herz Mostviertel-Radroute

Streckenverlauf: Seitenstetten – St. Peter in der Au – Weistrach – Wolfsbach – Aschbach – Biberbach

Streckendaten: 67 km, 5 h ▲ 592 m ▼ 592 m

Diese Radroute verbindet die sakralen Denkmäler und kulturellen Sehenswürdigkeiten direkt durch das „Herz im Mostviertel“ und führt auf verkehrsarmen Straßen.

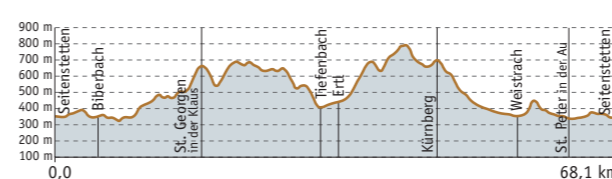


## Stiftsblick-Radroute

Streckenverlauf: Seitenstetten – St. Peter in der Au – Weistrach – Kürnbreg – Ertl – St. Georgen in der Klaus – Biberbach – Seitenstetten

Streckendaten: 68 km, 5:45 h ▲ 1.226 m ▼ 1.229 m

Eine aussichtsreiche Tour für geübte Radfahrer. Eine abwechslungsreiche Landschaft mit herrlichen Rundblicken erwartet alle ambitionierten Radfahrer bei dieser anspruchsvollen Tour.

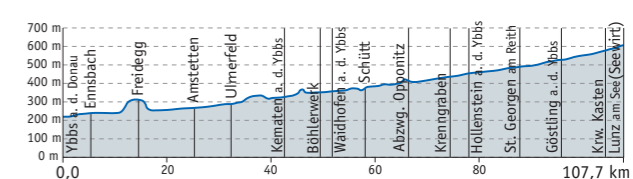


## Ybbstalradweg

Streckenverlauf: Ybbs an der Donau – Karlsbach – Amstetten – Ulmerfeld – Kematen an der Ybbs – Böhrlerwerk – Waidhofen/Ybbs – Hollenstein/Ybbs – Göstling/Ybbs – Lunz am See

Streckendaten: 107 km, 7 h ▲ 717 m ▼ 327 m

Der Ybbstalradweg ist eine der drei Donau-Alpen-Verbindungen für Radler im Mostviertel. Von der Ybbmündung bei Ybbs an der Donau sind es 107 Kilometer bis Lunz am See.

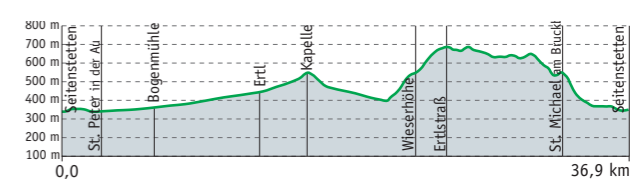


## Birnenblick-Radroute

Streckenverlauf: Seitenstetten – St. Peter in der Au – Urtil – Tiefenbach – Ertl – Seiserhöhe – Ertlstraße – St. Michael am Bruckbach – Wiesenstetten

Streckendaten: 37 km, 4 h ▲ 520 m ▼ 519 m

Aussichtsreiche Tour für ambitionierte Sportler und E-Biker. Die Birnenblick-Radroute ist eine hügelige, mittel-anspruchsvolle Tagestour entlang asphaltierter, wenig befahrener Straßen.



## Sehenswertes & Unterhaltsames

### Museum Oestarrichi (Neuhofen an der Ybbs)



In 7 Schritten wird Österreichs Vergangenheit verständlich und prägnant erzählt – mit Rätselheft für Familien, Multi-Touch-Monitoren, Basteltisch, Siegelstation und viel mehr!

[www.oestarrichi-kulturhof.at](http://www.oestarrichi-kulturhof.at)

### MostBirnhäus Birnenwelt (Ardagger Stift)



Die interaktive Erlebniswelt rund um Birne, Most und Kultur. Most- und Saftverkostungen, Abenteuerspielplatz, Shop.

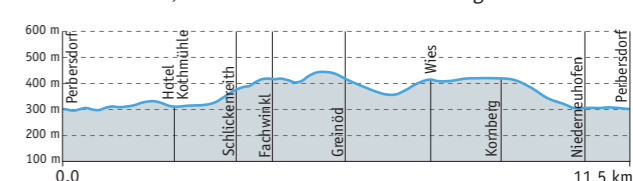
[www.mostbirnhaeus.at](http://www.mostbirnhaeus.at)

## Kletzenbirn-Radroute

Streckenverlauf: Perbersdorf – Kothmühle – Schlickenreith – Greinöd – Wies – Kornberg – Niederneuhofen – Perbersdorf

Streckendaten: 11 km, 1 h ▲ 215 m ▼ 212 m

Kurze E-Bike-Tour durch das hügelige Mostviertel. Eine Radroute durch das „g’schupfte Mostviertel“ wie die Einheimischen sagen. Hügel rauf und runter, vorbei bei den Vierkanthöfen und Birnbaumzeilen, durch Waldabschnitte und saftige Wiesen.

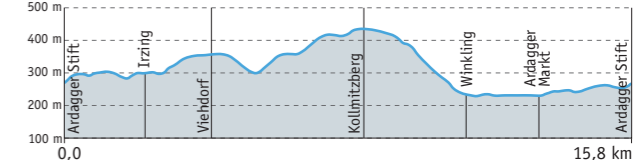


## Kollmitzberg-Radrouten

Streckenverlauf: MostBirnhäus Ardagger Stift – Viehdorf – Holzkrausen – Kollmitzberg – zur Donau – am Donauradweg nach Ardagger Markt – MostBirnhäus Ardagger Stift

Streckendaten: 16 km, 1:30 h ▲ 267 m ▼ 267 m

Radroute mit aussichtsreicher Belohnung. Diese Panoramarunde lässt sich am besten mit dem E-Bike befahren, ist aber auch geeignet für ambitionierte Radsportler, die auf der Suche nach einer kurzen, aber knackigen Tour sind.



## Stift Seitenstetten Mit historischem Hofgarten



Der Garten lädt mit seinen großen Wiesenflächen, schattenspendenden Bäumen und dem Rosenlabyrinth zum Entspannen und Verweilen ein. Im Stift und in der Stiftsgalerie werden Führungen angeboten, Nächtigungen sind im Stift möglich.

[www.stift-seitenstetten.at](http://www.stift-seitenstetten.at)

## Mostelleria in Öhling



Radeln und Verkosten: Birnendessertwein Mostello, Destillate, Whisky vom eigenen Getreide, gemalt in der eigenen Mälzerei (ein Novum im Mostviertel) und das alles in bester Bio-Qualität.

[www.destillerie-farthofer.at](http://www.destillerie-farthofer.at), [www.mostelleria.at](http://www.mostelleria.at)

## Römerwelt Wallsee-Sindelburg



Top-moderne Visualisierungen präsentieren den Besuchern auf den Grundmauern eines römischen Kastells den Alltag der römischen Armee vor rund 1.600 Jahren auf lebendige und greifbare Weise.

[www.roemerwelt-wallsee.at](http://www.roemerwelt-wallsee.at)